




















		KM	hh:mm:ss	++KM	+++:+:++
	1. Neuer Wegpunkt Dem Straßenverlauf folgen	0,19	00:00:22	0,19	00:00:22
	2. Links halten	0,84	00:01:41	1,03	00:02:03
	3. Links abbiegen auf L105	4,71	00:05:39	5,73	00:07:42
	4. Links abbiegen auf Loiblpass Straße, B91	3,07	00:02:50	8,80	00:10:32
	5. Rechts abbiegen auf L104	2,37	00:03:06	11,17	00:13:38
	6. Links abbiegen auf Loiblstraße, L103	0,14	00:00:11	11,30	00:13:49
	7. Links halten auf Werkstraße, L103	0,26	00:00:21	11,56	00:14:10
	8. Rechts abbiegen auf B85	1,76	00:02:21	13,33	00:16:31
	9. Im Kreisverkehr Ausfahrt 2 auf B85 nehmen	9,37	00:08:18	22,69	00:24:49
	10. B85 Dem Straßenverlauf von B85 folgen	6,79	00:06:16	29,48	00:31:05
	11. B85 Dem Straßenverlauf von B85 folgen	10,43	00:09:38	39,92	00:40:43
	12. Links abbiegen auf B82	1,55	00:01:26	41,47	00:42:09
	13. Im Kreisverkehr Ausfahrt 2 auf B82 nehmen	0,33	00:00:18	41,79	00:42:27
	14. Rechts abbiegen	0,01	00:00:01	41,80	00:42:28
	15. Links abbiegen	0,06	00:00:11	41,86	00:42:39
	16. Neuer Wegpunkt Dem Straßenverlauf folgen	0,05	00:00:09	41,91	00:42:48
	17. Scharf rechts abbiegen auf B81	6,14	00:05:40	48,06	00:48:28
	18. Rechts abbiegen auf B81	4,77	00:04:24	52,83	00:52:52
	19. Im Kreisverkehr Ausfahrt 1 auf Bleiburger Straße, B81 nehmen	1,82	00:01:41	54,65	00:54:33



20.	Im Kreisverkehr Ausfahrt 2 auf Bleiburger Straße, B81 nehmen	4,53	00:04:11	59,18	00:58:44
 21.	<i>Koschatstraße</i> Dem Straßenverlauf von Koschatstraße, B81 folgen	1,22	00:01:08	60,40	00:59:52
22.	Im Kreisverkehr Ausfahrt 2 auf Bleiburgerstraße, B81 nehmen	15,24	00:14:04	75,65	01:13:56
 23.	<i>Bleiburgerstraße</i> Dem Straßenverlauf von Bleiburgerstraße, B81 folgen	0,02	00:00:01	75,67	01:13:57
24.	Rechts abbiegen auf B80	1,31	00:01:43	76,98	01:15:40
25.	Links abbiegen auf Südsteirische Grenz Straße, B69	17,81	00:15:24	94,79	01:31:04
 26.	<i>Südsteirische Grenz Straße</i> Dem Straßenverlauf von Südsteirische Grenz Straße, B69 folgen	18,33	00:14:24	113,12	01:45:28
27.	Im Kreisverkehr Ausfahrt 2 auf Radlpass Straße, B69, B76 nehmen	0,78	00:00:49	113,89	01:46:17
28.	Links halten auf Radlpass Straße, B69, B76	0,09	00:00:04	113,98	01:46:21
29.	Rechts abbiegen auf Knotzweg	0,04	00:00:05	114,02	01:46:26
30.	Links abbiegen auf Ortsdurchfahrtsstraße	0,44	00:00:53	114,46	01:47:19
 31.	<i>Ortsdurchfahrtsstraße</i> Dem Straßenverlauf von Ortsdurchfahrtsstraße folgen	0,14	00:00:17	114,60	01:47:36
32.	Links abbiegen	0,08	00:00:10	114,68	01:47:46
33.	Rechts abbiegen	0,05	00:00:06	114,73	01:47:52
34.	Rechts abbiegen	0,13	00:00:16	114,86	01:48:08
35.		0,27	00:00:21	115,13	01:48:29

	Rechts abbiegen auf Radpass Straße, B69, B76				
36.	Im Kreisverkehr Ausfahrt 3 auf Radpass Straße, B76 nehmen	3,62	00:03:16	118,75	01:51:45
37.	Im Kreisverkehr Ausfahrt 4 auf Radpass Straße, B76 nehmen	12,61	00:10:15	131,35	02:02:00
38.	Im Kreisverkehr Ausfahrt 2 auf Radpass Straße, B76 nehmen	1,51	00:01:22	132,86	02:03:22
39.	Scharf links abbiegen auf L656	0,09	00:00:06	132,95	02:03:28
40.	Rechts abbiegen auf Dr.-Viktor-Verdroß-Straße, L656	0,63	00:00:38	133,58	02:04:06
41.	Links abbiegen auf Grazer Straße, L618	0,49	00:00:29	134,07	02:04:35
42.	Scharf links abbiegen	0,00	00:00:01	134,07	02:04:36
 43.	Fabrikstraße Wenden	0,00	00:00:01	134,07	02:04:37
44.	Links abbiegen auf Fabrikstraße, L618	0,03	00:00:02	134,11	02:04:39
45.	Im Kreisverkehr Ausfahrt 2 auf Fabrikstraße, L618 nehmen	0,20	00:00:28	134,31	02:05:07
46.	Leicht links abbiegen auf Fabrikstraße, L618	0,42	00:00:35	134,72	02:05:42
47.	Links halten auf Freilandstraße, L618	1,43	00:01:47	136,16	02:07:29
48.	Rechts halten auf Freilandstraße, L618	0,80	00:00:48	136,95	02:08:17
49.	Links abbiegen auf Freilandstraße, L618	7,39	00:07:23	144,34	02:15:40
50.	Links abbiegen auf Hebalmstraße, L606	11,75	00:12:39	156,09	02:28:19
 51.	Hebalmstraße Dem Straßenverlauf von Hebalmstraße, L606 folgen	6,77	00:06:46	162,87	02:35:05
52.	Rechts abbiegen auf Hebalmstraße, L136	0,03	00:00:02	162,90	02:35:07
53.		3,25	00:03:00	166,15	02:38:07

	Links abbiegen auf B70				
 54.	B70 Dem Straßenverlauf von B70 folgen	9,04	00:08:35	175,19	02:46:42
55.	Rechts abbiegen auf Obdacher Straße, B78	0,03	00:00:02	175,22	02:46:44
 56.	Obdacher Straße Dem Straßenverlauf von Obdacher Straße, B78 folgen	2,65	00:02:26	177,87	02:49:10
57.	Dem Straßenverlauf von B78 folgen	2,35	00:02:10	180,22	02:51:20
58.	Links abbiegen auf Klippitztörlstraße, L91	12,30	00:12:16	192,52	03:03:36
 59.	Klippitztörlstraße Dem Straßenverlauf von Klippitztörlstraße, L91 folgen	16,55	00:16:33	209,07	03:20:09
60.	Links halten auf L91	0,02	00:00:01	209,09	03:20:10
61.	Links abbiegen auf Görtschitztal Straße / Hüttenberger Straße, B92	1,16	00:01:04	210,25	03:21:14
62.	Rechts abbiegen auf Silberegger Landesstraße, L82	3,11	00:03:07	213,36	03:24:21
63.	Rechts halten auf Unterer Markt, L82	0,02	00:00:01	213,38	03:24:22
 64.	Unterer Markt Dem Straßenverlauf von Unterer Markt, L82 folgen	0,10	00:00:06	213,48	03:24:28
65.	Rechts abbiegen auf Unterer Markt, L82b	4,47	00:04:33	217,95	03:29:01
66.	Rechts abbiegen auf Schulgasse	0,01	00:00:02	217,96	03:29:03
 67.	Schulgasse Wenden auf Schulgasse	0,01	00:00:02	217,98	03:29:05
68.	Rechts abbiegen auf Kreuzstraße, L82b	0,05	00:00:04	218,03	03:29:09
69.	Im Kreisverkehr Ausfahrt 1 auf Hauptplatz, L82 nehmen	0,18	00:00:11	218,22	03:29:20
70.		1,94	00:01:57	220,16	03:31:17

	Links abbiegen auf 10.-Oktober-Straße, L82				
71.	Links abbiegen auf B317	0,19	00:00:08	220,35	03:31:25
72.	Leicht rechts abbiegen auf Friesacher Straße, B317	2,05	00:01:22	222,40	03:32:47
73.	Dem Straßenverlauf von Friesacher Straße, B317 folgen	0,97	00:00:39	223,37	03:33:26
74.	Dem Straßenverlauf von Friesacher Straße, B317 folgen	1,62	00:01:05	224,99	03:34:31
75.	Dem Straßenverlauf von Friesacher Straße, B317 folgen	2,52	00:01:41	227,51	03:36:12
76.	Rechts halten	0,27	00:00:11	227,78	03:36:23
77.	Links abbiegen auf L66	5,35	00:05:19	233,13	03:41:42
78.	Dem Straßenverlauf von L84 folgen	0,17	00:00:18	233,30	03:42:00
79.	Links abbiegen auf L84	0,17	00:00:18	233,47	03:42:18
80.	Links abbiegen auf B82	1,97	00:01:49	235,44	03:44:07
81.	Im Kreisverkehr Ausfahrt 1 auf Hochosterwitzer Straße, L83 nehmen	0,04	00:00:02	235,48	03:44:09
82.	Leicht rechts abbiegen auf Hochosterwitzer Straße, L83	1,21	00:01:11	236,69	03:45:20
 83.	Hochosterwitzer Straße Dem Straßenverlauf von Hochosterwitzer Straße, L83 folgen	4,69	00:04:49	241,38	03:50:09
84.	Links abbiegen auf Zollfeldstraße, L71	0,02	00:00:02	241,40	03:50:11
 85.	Zollfeldstraße Dem Straßenverlauf von Zollfeldstraße, L71 folgen	2,55	00:02:39	243,95	03:52:50
86.	Links abbiegen auf Magdalensberg Straße, L85	2,04	00:02:22	246,00	03:55:12
87.		2,26	00:02:16	248,26	03:57:28

	Rechts abbiegen auf Treffelsdorfer Straße, L86a				
88.	Links abbiegen auf Ottmanacher Straße, L86	3,25	00:03:15	251,50	04:00:43
89.	Leicht rechts abbiegen auf Poggersdorfer Straße, L87	0,02	00:00:01	251,52	04:00:44
 90.	Görtschitztalstraße Dem Straßenverlauf von Poggersdorfer Straße, L87 folgen	5,03	00:05:02	256,55	04:05:46
91.	Links abbiegen auf Hauptplatz	0,03	00:00:04	256,58	04:05:50
 92.	Hauptplatz Wenden auf Hauptplatz	0,03	00:00:04	256,61	04:05:54
93.	Links abbiegen auf Landesstraße, L87	3,33	00:03:20	259,93	04:09:14
94.	Rechts abbiegen auf 10. Oktober-Straße, L107	0,58	00:00:35	260,51	04:09:49
95.	Links abbiegen auf Hudertzstraße	0,49	00:00:35	261,00	04:10:24
 96.	Truttendorf Dem Straßenverlauf von Truttendorf folgen	0,52	00:00:37	261,52	04:11:01
97.	Links halten auf Truttendorf	0,33	00:00:24	261,85	04:11:25
98.	Rechts abbiegen auf Truttendorf, L102	2,44	00:02:56	264,29	04:14:21
99.	Leicht links abbiegen auf Miegerer Straße, L100	1,88	00:01:53	266,17	04:16:14
100.	Links halten auf Hinterberg, L100	1,83	00:01:49	268,00	04:18:03
101.	Rechts halten auf Rottenstein	1,01	00:01:13	269,02	04:19:16
 102.	Rottenstein Dem Straßenverlauf von Rottenstein folgen	0,04	00:00:03	269,05	04:19:19
103.	Rechts halten auf Goritschach	0,02	00:00:02	269,07	04:19:21
104.	Leicht rechts abbiegen auf Goritschach	0,93	00:01:51	270,00	04:21:12
105.	Leicht rechts abbiegen	3,01	00:04:34	273,01	04:25:46

106.	Links abbiegen auf Gotschuchen	0,97	00:01:39	273,98	04:27:25
107.	Leicht rechts abbiegen auf Gotschuchen	0,20	00:00:24	274,18	04:27:49
108.	Links halten	0,00	00:00:01	274,18	04:27:50
 109.	Gotschuchen Wenden	0,00	00:00:01	274,19	04:27:51
110.	Scharf links abbiegen auf Gotschuchen	0,20	00:00:24	274,39	04:28:15
111.	Rechts abbiegen auf B85	7,03	00:06:09	281,42	04:34:24
112.	Im Kreisverkehr Ausfahrt 2 auf B85 nehmen	1,81	00:02:24	283,23	04:36:48
113.	Links abbiegen auf Hauptplatz, L103	0,40	00:00:32	283,63	04:37:20
114.	Rechts abbiegen auf Loiblstraße, L104	2,37	00:03:06	286,00	04:40:26
115.	Links abbiegen auf Loiblpass Straße, B91	3,07	00:02:50	289,06	04:43:16
116.	Rechts abbiegen auf L105	4,71	00:05:39	293,77	04:48:55
117.	Rechts abbiegen	1,03	00:02:03	294,80	04:50:58
	Neuer Wegpunkt			294,80	04:50:58