



















		KM	hh:mm:ss	++KM	+++:+:++
	1. bergpension lauseger Dem Straßenverlauf folgen	0,19	00:00:22	0,19	00:00:22
	2. Links halten	0,84	00:01:41	1,03	00:02:03
	3. Links abbiegen auf L105	4,71	00:05:39	5,73	00:07:42
	4. Links abbiegen auf Loiblpass Straße, B91	6,59	00:06:05	12,32	00:13:47
	5. Im Kreisverkehr Ausfahrt 2 auf B85, B91 nehmen	0,17	00:00:07	12,49	00:13:54
	6. B85;B91 Dem Straßenverlauf von B85, B91 folgen	0,41	00:00:16	12,90	00:14:10
	7. Im Kreisverkehr Ausfahrt 2 auf B91 nehmen	1,94	00:01:46	14,84	00:15:56
	8. Dem Straßenverlauf von Unterschloßberg, B91 folgen	3,07	00:02:50	17,91	00:18:46
	9. Rechts abbiegen auf Gölttschacher Straße, L101	1,09	00:01:19	19,00	00:20:05
	10. Dem Straßenverlauf von L101 folgen	0,46	00:00:19	19,46	00:20:24
	11. L101 Dem Straßenverlauf von L101 folgen	2,96	00:02:40	22,42	00:23:04
	12. L101 Dem Straßenverlauf von L101 folgen	4,26	00:04:15	26,67	00:27:19
	13. Scharf rechts abbiegen auf L100c	5,40	00:06:28	32,07	00:33:47
	14. Rechts halten auf L100c	0,22	00:00:16	32,29	00:34:03
	15. L100c Dem Straßenverlauf von L100c folgen	2,69	00:03:14	34,99	00:37:17
	16. Scharf rechts abbiegen auf Hinterberg, L100	1,83	00:01:49	36,82	00:39:06
	17. Links halten auf Kosasmojach, L100	5,91	00:05:53	42,72	00:44:59
	18. Rechts abbiegen auf L107	0,02	00:00:01	42,74	00:45:00

	19.	Annabrücke Dem Straßenverlauf von Annabrücke, L107 folgen	1,94	00:01:54	44,68	00:46:54
	20.	L107 Dem Straßenverlauf von L107 folgen	1,50	00:01:36	46,18	00:48:30
	21.	Links abbiegen auf B85	13,29	00:12:59	59,47	01:01:29
	22.	B82 Dem Straßenverlauf von B82 folgen	0,26	00:00:37	59,73	01:02:06
	23.	Neuer Wegpunkt Dem Straßenverlauf von B82 folgen	15,21	00:15:53	74,94	01:17:59
	24.	B82 Dem Straßenverlauf von B82 folgen	0,11	00:00:06	75,05	01:18:05
	25.	Links abbiegen auf 210	25,80	00:25:48	100,85	01:43:53
	26.	210 Wenden auf 210	0,01	00:00:01	100,86	01:43:54
	27.	Links abbiegen	0,66	00:00:52	101,52	01:44:46
	28.	Leicht links abbiegen auf Dvorski Trg	1,89	00:02:33	103,41	01:47:19
	29.	Links abbiegen	0,13	00:00:09	103,54	01:47:28
	30.	Rechts halten	4,89	00:05:52	108,43	01:53:20
	31.	Links halten	0,11	00:00:08	108,54	01:53:28
	32.	Rechts abbiegen auf Cesta na Brdo	0,57	00:00:49	109,11	01:54:17
	33.	Rechts abbiegen	0,34	00:00:41	109,45	01:54:58
	34.	Im Kreisverkehr Ausfahrt 2 nehmen	1,42	00:01:37	110,87	01:56:35
	35.	Dem Straßenverlauf von 411 folgen	0,36	00:00:23	111,23	01:56:58
	36.	Rechts abbiegen auf 411	0,82	00:00:46	112,06	01:57:44
	37.	Im Kreisverkehr Ausfahrt 2 auf 411 nehmen	0,88	00:00:49	112,93	01:58:33
	38.	411 Dem Straßenverlauf von 411 folgen	1,50	00:01:23	114,43	01:59:56
	39.	Im Kreisverkehr Ausfahrt 2 auf 411 nehmen	0,46	00:00:26	114,90	02:00:22
	40.		4,99	00:04:37	119,89	02:04:59

	Im Kreisverkehr Ausfahrt 2 auf 411 nehmen				
41.	Links abbiegen auf 636	5,88	00:07:03	125,78	02:12:02
42.	Dem Straßenverlauf von 636 folgen	0,03	00:00:02	125,81	02:12:04
43.	Dem Straßenverlauf von Cesta na Jezerca, 635 folgen	1,21	00:01:27	127,02	02:13:31
44.	Rechts abbiegen	0,09	00:00:10	127,10	02:13:41
45.	Scharf links abbiegen	0,14	00:00:16	127,24	02:13:57
46.	Links halten	0,17	00:00:21	127,41	02:14:18
 47.	Neuer Wegpunkt Dem Straßenverlauf folgen	0,22	00:00:26	127,63	02:14:44
48.	Dem Straßenverlauf von 635 folgen	15,68	00:18:49	143,31	02:33:33
49.	Rechts abbiegen auf 403	0,03	00:00:02	143,34	02:33:35
 50.	403 Dem Straßenverlauf von 403 folgen	10,02	00:10:01	153,36	02:43:36
51.	Dem Straßenverlauf von Spodnja Sorica folgen	3,71	00:04:27	157,07	02:48:03
52.	Rechts abbiegen auf Zgornja Sorica	1,23	00:01:29	158,30	02:49:32
53.	Scharf rechts abbiegen	0,18	00:00:21	158,48	02:49:53
54.	Links abbiegen	0,04	00:00:05	158,52	02:49:58
55.	Rechts halten	0,12	00:00:14	158,64	02:50:12
56.	Scharf rechts abbiegen auf 909	8,97	00:10:46	167,61	03:00:58
57.	Links halten auf 909	7,18	00:08:37	174,80	03:09:35
58.	Rechts abbiegen auf Ulica Tomaža Godca	0,28	00:00:34	175,07	03:10:09
59.	Scharf links abbiegen auf Triglavska cesta	0,11	00:00:13	175,18	03:10:22
60.	Rechts halten auf Triglavska cesta, 909	0,30	00:00:22	175,48	03:10:44
61.	Im Kreisverkehr Ausfahrt 1 auf Savska cesta, 209 nehmen	1,32	00:01:19	176,80	03:12:03
62.	Links halten auf 633	1,92	00:02:18	178,73	03:14:21
63.	Scharf rechts abbiegen auf 905	9,06	00:10:52	187,79	03:25:13

	64.	905 Dem Straßenverlauf von 905 folgen	1,11	00:01:20	188,90	03:26:33
	65.	Rechts abbiegen	0,44	00:00:53	189,34	03:27:26
	66.	Rechts abbiegen	2,85	00:05:42	192,19	03:33:08
	67.	Scharf rechts abbiegen	2,34	00:04:40	194,53	03:37:48
	68.	Rechts abbiegen	0,49	00:00:59	195,02	03:38:47
	69.	Leicht rechts abbiegen	0,01	00:00:01	195,03	03:38:48
	70.	Links abbiegen	1,10	00:02:12	196,13	03:41:00
	71.	Rechts halten	1,41	00:02:49	197,54	03:43:49
	72.	Links abbiegen auf 209	3,78	00:04:36	201,32	03:48:25
	73.	Links abbiegen auf Prešernova cesta, 634	0,52	00:00:38	201,84	03:49:03
	74.	Links halten auf Cesta svobode	0,13	00:00:16	201,98	03:49:19
	75.	Leicht links abbiegen auf Cesta svobode	0,14	00:00:17	202,12	03:49:36
	76.	Scharf rechts abbiegen auf Veslaška promenada	0,11	00:00:13	202,23	03:49:49
	77.	Veslaška promenada Wenden auf Veslaška promenada	0,11	00:00:13	202,34	03:50:02
	78.	Scharf links abbiegen auf Cesta svobode	0,14	00:00:17	202,48	03:50:19
	79.	Leicht rechts abbiegen auf Cesta svobode	0,10	00:00:12	202,58	03:50:31
	80.	Dem Straßenverlauf von Cesta svobode folgen	0,04	00:00:04	202,62	03:50:35
	81.	Leicht rechts abbiegen auf Prešernova cesta, 634	0,52	00:00:38	203,14	03:51:13
	82.	Links abbiegen auf Ljubljanska cesta, 209	0,26	00:00:20	203,39	03:51:33
	83.	Im Kreisverkehr Ausfahrt 3 auf Ljubljanska cesta, 209 nehmen	1,84	00:01:57	205,23	03:53:30
	84.	Im Kreisverkehr Ausfahrt 1 auf Alpska cesta, 209 nehmen	1,00	00:00:55	206,23	03:54:25
	85.	Links halten auf Alpska cesta, 209	0,05	00:00:03	206,28	03:54:28
	86.	Rechts abbiegen auf Alpska cesta	0,35	00:00:21	206,63	03:54:49

	87.	<i>Alpska cesta</i> Dem Straßenverlauf von Alpska cesta folgen	0,47	00:00:28	207,11	03:55:17
	88.	Links abbiegen auf Begunjska cesta	1,43	00:01:50	208,54	03:57:07
	89.	Links halten	1,46	00:01:28	210,00	03:58:35
	90.	Rechts halten	0,63	00:00:38	210,62	03:59:13
	91.	Dem Straßenverlauf von Begunje na Gorenjskem, 638 folgen	1,43	00:01:43	212,05	04:00:56
	92.	Rechts abbiegen auf 638	0,54	00:00:39	212,59	04:01:35
	93.	<i>638</i> Dem Straßenverlauf von 638 folgen	1,90	00:02:17	214,49	04:03:52
	94.	<i>638</i> Dem Straßenverlauf von 638 folgen	6,40	00:07:41	220,89	04:11:33
	95.	Links abbiegen auf Cesta Ste Marie aux mines, 638	0,29	00:00:19	221,18	04:11:52
	96.	Leicht rechts abbiegen auf 101	0,02	00:00:01	221,20	04:11:53
	97.	Rechts halten auf 101	11,37	00:10:30	232,58	04:22:23
	98.	<i>Alter Loibpass</i> Dem Straßenverlauf von 101 folgen	2,05	00:01:54	234,63	04:24:17
	99.	Rechts halten auf Rosentaler Straße, B91	6,72	00:06:12	241,35	04:30:29
	100.	Scharf links abbiegen auf L105	4,71	00:05:39	246,05	04:36:08
	101.	Rechts abbiegen	1,03	00:02:03	247,08	04:38:11
		<i>bergpension lauseger</i>			247,08	04:38:11