





















		KM	hh:mm:ss	++KM	+++:+:++
	1. <b>bergpension lausegger</b> Dem Straßenverlauf folgen	0,19	00:00:22	0,19	00:00:22
	2. Links halten	0,84	00:01:41	1,03	00:02:03
	3. Links abbiegen auf L105	4,71	00:05:39	5,73	00:07:42
	4. Links abbiegen auf Loiblpass Straße, B91	6,59	00:06:05	12,32	00:13:47
	5. Im Kreisverkehr Ausfahrt 2 auf B85, B91 nehmen	0,08	00:00:03	12,40	00:13:50
	6. <b>B85;B91</b> Dem Straßenverlauf von B85, B91 folgen	0,50	00:00:20	12,90	00:14:10
	7. Im Kreisverkehr Ausfahrt 3 auf B85 nehmen	7,91	00:08:14	20,81	00:22:24
	8. Dem Straßenverlauf von Rosentalstraße, B85 folgen	10,60	00:09:54	31,41	00:32:18
	9. Links abbiegen auf Rosenbacher Straße, L56	0,01	00:00:01	31,43	00:32:19
	10. Leicht rechts abbiegen	0,02	00:00:02	31,44	00:32:21
	11. Scharf links abbiegen	0,01	00:00:01	31,45	00:32:22
	12. <b>Neuer Wegpunkt</b> Dem Straßenverlauf folgen	0,01	00:00:01	31,47	00:32:23
	13. Links abbiegen auf Rosenbacher Straße, L56	0,02	00:00:01	31,49	00:32:24
	14. Links abbiegen auf Rosentalstraße, B85	3,27	00:03:23	34,75	00:35:47
	15. Dem Straßenverlauf von Rosentalstraße, B85 folgen	3,32	00:02:49	38,07	00:38:36
	16. Rechts abbiegen auf Ferlacher Straße	1,51	00:01:45	39,58	00:40:21
	17. <b>Ferlacher Straße</b> Dem Straßenverlauf von Ferlacher Straße folgen	0,63	00:00:38	40,21	00:40:59
	18.	2,37	00:02:02	42,59	00:43:01





	Rechts abbiegen auf Egger Straße, B84				
19.	Rechts abbiegen auf Egger Seeuferstraße, B84	1,46	00:01:57	44,05	00:44:58
20.	Links halten auf Seeblickstraße, B84	1,27	00:01:42	45,32	00:46:40
21.	Scharf links abbiegen auf Lupinienweg	0,01	00:00:01	45,33	00:46:41
22.	Scharf rechts abbiegen	0,06	00:00:10	45,38	00:46:51
 23.	<b>Oberwallufplatz</b> Wenden	0,06	00:00:10	45,44	00:47:01
24.	Scharf links abbiegen auf Lupinienweg	0,01	00:00:01	45,45	00:47:02
25.	Links abbiegen auf Seeblickstraße, B84	0,22	00:00:17	45,67	00:47:19
26.	Links abbiegen auf Kohlstattstraße, L53	1,21	00:01:13	46,88	00:48:32
27.	Rechts halten auf Seeufer-Landesstraße, L53	2,29	00:02:18	49,17	00:50:50
28.	Rechts abbiegen auf Pogöriacher Straße, L44	0,53	00:00:37	49,71	00:51:27
29.	Im Kreisverkehr Ausfahrt 1 nehmen	2,87	00:02:51	52,57	00:54:18
30.	Rechts abbiegen auf Marktstraße	0,10	00:00:12	52,68	00:54:30
 31.	<b>Marktstraße</b> Wenden auf Marktstraße	0,10	00:00:12	52,78	00:54:42
32.	Rechts abbiegen auf Faaker Seestraße, B85	1,78	00:01:53	54,56	00:56:35
33.	Dem Straßenverlauf von Finkensteiner Straße, B85 folgen	3,34	00:03:56	57,90	01:00:31
34.	Links halten auf Rosentalstraße, B85	0,04	00:00:02	57,94	01:00:33
35.	Links abbiegen auf B83	2,33	00:02:51	60,27	01:03:24
36.	Dem Straßenverlauf von B83 folgen	2,66	00:01:54	62,93	01:05:18
37.	Dem Straßenverlauf von B83 folgen	3,61	00:02:54	66,53	01:08:12
38.	Links abbiegen auf Apothekergasse	0,06	00:00:07	66,59	01:08:19
39.		0,23	00:00:27	66,82	01:08:46




	Scharf rechts abbiegen auf Marktplatz				
40.	Links abbiegen	0,03	00:00:05	66,85	01:08:51
41.	Links halten auf Konventgarten	0,04	00:00:07	66,89	01:08:58
42.	Dem Straßenverlauf folgen	0,05	00:00:09	66,94	01:09:07
 43.	<b>Konventgarten</b> Wenden	0,05	00:00:09	66,99	01:09:16
44.	Dem Straßenverlauf von Konventgarten folgen	0,04	00:00:07	67,03	01:09:23
45.	Leicht rechts abbiegen	0,03	00:00:05	67,06	01:09:28
46.	Scharf links abbiegen	0,21	00:00:25	67,27	01:09:53
47.	Scharf rechts abbiegen	0,03	00:00:03	67,29	01:09:56
48.	Links abbiegen auf Kärntner Straße, B83	0,60	00:00:47	67,89	01:10:43
49.	Im Kreisverkehr Ausfahrt 1 nehmen	0,03	00:00:02	67,92	01:10:45
50.	Rechts halten auf Gailtalzubringer, B111	9,70	00:07:12	77,63	01:17:57
51.	Rechts abbiegen auf Nötsch	1,05	00:01:24	78,68	01:19:21
52.	Scharf rechts abbiegen	0,01	00:00:01	78,68	01:19:22
 53.	<b>Neuer Wegpunkt</b> Wenden	0,01	00:00:01	78,69	01:19:23
54.	Leicht rechts abbiegen auf Nötsch	0,06	00:00:05	78,75	01:19:28
55.	Links abbiegen auf Bleiberger Straße, L35	0,95	00:00:58	79,71	01:20:26
56.	Links abbiegen auf Gailtalzubringer, B111	11,84	00:08:37	91,54	01:29:03
57.	Rechts abbiegen	0,02	00:00:01	91,56	01:29:04
58.	Rechts abbiegen auf Egger Straße, L25	2,68	00:02:41	94,25	01:31:45
59.	Rechts halten auf Paßriacher Straße, L26	2,29	00:02:17	96,53	01:34:02
60.	Rechts abbiegen	0,48	00:01:24	97,01	01:35:26
 61.	<b>Neuer Wegpunkt</b> Wenden	0,48	00:01:24	97,48	01:36:50
62.	Rechts abbiegen auf Paßriacher Straße, L26	2,50	00:02:30	99,99	01:39:20
63.	Rechts abbiegen auf Paßriacher Straße, L26	0,49	00:00:30	100,48	01:39:50
64.	Links abbiegen	0,03	00:00:02	100,51	01:39:52

65.	Rechts halten	0,27	00:00:16	100,78	01:40:08
66.	Links halten	0,86	00:00:52	101,64	01:41:00
67.	Rechts halten	0,07	00:00:04	101,72	01:41:04
68.	Links abbiegen auf B111	1,56	00:01:15	103,28	01:42:19
69.	Links halten auf Gailtalstraße, B111	0,41	00:00:23	103,68	01:42:42
70.	Im Kreisverkehr Ausfahrt 2 auf Gailtalstraße, B111 nehmen	0,18	00:00:10	103,87	01:42:52
71.	Rechts abbiegen auf 10. Oktober-Straße, B87	0,11	00:00:06	103,98	01:42:58
72.	Links abbiegen auf Dr. Hussa Weg	0,02	00:00:02	104,00	01:43:00
73.	Scharf links abbiegen	0,04	00:00:05	104,04	01:43:05
 74.	<b>Neuer Wegpunkt</b> Wenden	0,04	00:00:05	104,08	01:43:10
75.	Scharf rechts abbiegen auf Dr. Hussa Weg	0,02	00:00:02	104,09	01:43:12
76.	Links abbiegen auf 10. Oktober-Straße, B87	0,68	00:00:38	104,77	01:43:50
77.	Links abbiegen auf Hauptstraße, B87	11,50	00:10:37	116,27	01:54:27
 78.	<b>Weißensee Straße</b> Dem Straßenverlauf von Weißensee Straße, B87 folgen	6,18	00:05:42	122,46	02:00:09
79.	Rechts abbiegen auf Techendorfer Straße, L7	4,16	00:04:10	126,62	02:04:19
80.	Dem Straßenverlauf von L7 folgen	2,26	00:02:16	128,88	02:06:35
81.	Rechts halten auf Neusach, L7	0,07	00:00:04	128,95	02:06:39
82.	Rechts abbiegen	0,03	00:00:05	128,98	02:06:44
 83.	<b>Neusach</b> Wenden	0,03	00:00:05	129,01	02:06:49
84.	Scharf rechts abbiegen auf Neusach, L7	0,02	00:00:01	129,02	02:06:50
85.	Links abbiegen auf L7	6,47	00:06:28	135,50	02:13:18
86.	Dem Straßenverlauf von Weißensee Straße, B87 folgen	7,70	00:07:06	143,20	02:20:24
87.	Rechts abbiegen auf Drautal Straße, B100	0,01	00:00:01	143,21	02:20:25





	88. <b><i>Drautal Straße</i></b> Dem Straßenverlauf von Drautal Straße, B100 folgen	22,06	00:16:43	165,27	02:37:08
	89. Dem Straßenverlauf von B100 folgen	0,59	00:00:24	165,86	02:37:32
	90. <b><i>B100</i></b> Dem Straßenverlauf von B100 folgen	2,48	00:01:54	168,34	02:39:26
	91. <b><i>B100</i></b> Dem Straßenverlauf von B100 folgen	0,17	00:00:14	168,51	02:39:40
	92. Rechts halten	4,10	00:02:20	172,61	02:42:00
	93. Links halten auf Tauern Autobahn, A10	0,68	00:00:27	173,28	02:42:27
	94. Dem Straßenverlauf von Tauern Autobahn, A10 folgen	1,63	00:00:59	174,91	02:43:26
	95. Dem Straßenverlauf von Tauern Autobahn, A10 folgen	0,05	00:00:02	174,96	02:43:28
	96. Links abbiegen auf Hauptstraße, B98	0,29	00:00:16	175,26	02:43:44
	97. Dem Straßenverlauf von Hauptstraße, B98 folgen	0,36	00:00:27	175,61	02:44:11
	98. Im Kreisverkehr Ausfahrt 2 auf Hauptstraße, B98 nehmen	0,49	00:00:30	176,10	02:44:41
	99. Im Kreisverkehr Ausfahrt 1 auf Hauptstraße, B98 nehmen	0,39	00:00:31	176,49	02:45:12
	100. <b><i>Hauptstraße</i></b> Dem Straßenverlauf von Hauptstraße, B98 folgen	4,75	00:05:01	181,24	02:50:13
	101. <b><i>Kaiser-Franz-Josef- Straße</i></b> Dem Straßenverlauf von Kaiser-Franz- Josef-Straße, B98 folgen	7,44	00:07:18	188,68	02:57:31
	102. Rechts abbiegen auf Hauptstraße	0,61	00:00:37	189,30	02:58:08
	103. Scharf links abbiegen auf Hauptplatz, L39	0,03	00:00:04	189,32	02:58:12




 104.	<b>Hauptplatz</b> Dem Straßenverlauf von Hauptplatz, L39 folgen	0,67	00:00:56	190,00	02:59:08
105.	Rechts abbiegen auf Millstätterstraße, B98	4,34	00:04:41	194,33	03:03:49
106.	Rechts abbiegen auf Stadionstraße, B98	0,04	00:00:03	194,37	03:03:52
107.	Im Kreisverkehr Ausfahrt 1 auf Bundesstraße, B98 nehmen	0,06	00:00:03	194,43	03:03:55
108.	Leicht rechts abbiegen auf Bundesstraße, B98	0,04	00:00:02	194,47	03:03:57
 109.	<b>Bundesstraße</b> Dem Straßenverlauf von Bundesstraße, B98 folgen	3,59	00:03:19	198,07	03:07:16
 110.	<b>Millstätter Straße</b> Dem Straßenverlauf von Millstätter Straße, B98 folgen	16,70	00:15:25	214,77	03:22:41
 111.	<b>Millstätterstraße</b> Dem Straßenverlauf von Millstätterstraße, B98 folgen	2,08	00:01:55	216,85	03:24:36
112.	Dem Straßenverlauf von B98 folgen	0,07	00:00:04	216,92	03:24:40
113.	Im Kreisverkehr Ausfahrt 3 auf Ossiacher Straße, B94 nehmen	8,21	00:07:46	225,12	03:32:26
 114.	<b>Ossiacher Straße</b> Dem Straßenverlauf von Ossiacher Straße, B94 folgen	4,53	00:05:39	229,65	03:38:05
115.	Rechts abbiegen auf Bleistättermoor Straße, L50	1,54	00:01:01	231,19	03:39:06
116.	Rechts abbiegen auf Ossiachersee-Südufer Straße, L49	3,61	00:02:56	234,80	03:42:02
117.	Links abbiegen	0,02	00:00:02	234,82	03:42:04
118.	Rechts abbiegen	0,10	00:00:13	234,92	03:42:17
119.	Links abbiegen	1,84	00:05:31	236,76	03:47:48
120.	Leicht links abbiegen	0,34	00:02:04	237,10	03:49:52
121.	Rechts halten	1,53	00:06:08	238,63	03:56:00
122.	Rechts halten	0,04	00:00:10	238,67	03:56:10


 123.	<b>Tauern</b> Dem Straßenverlauf folgen	1,15	00:04:35	239,82	04:00:45
124.	Scharf links abbiegen	1,14	00:04:34	240,96	04:05:19
125.	Rechts abbiegen	0,40	00:01:40	241,36	04:06:59
126.	Links halten	0,46	00:01:49	241,82	04:08:48
127.	Scharf links abbiegen	0,31	00:01:15	242,13	04:10:03
128.	Scharf rechts abbiegen auf Ossiacher Tauern Straße, L47	5,16	00:05:38	247,29	04:15:41
129.	Rechts halten auf Köstenberger Dorfweg	0,89	00:01:47	248,18	04:17:28
 130.	<b>Köstenberger Dorfweg</b> Dem Straßenverlauf von Köstenberger Dorfweg folgen	0,29	00:00:35	248,47	04:18:03
131.	Links abbiegen auf Köstenberger Straße, L47a	0,34	00:00:27	248,81	04:18:30
132.	Leicht links abbiegen auf Köstenberger Straße, L47a	0,06	00:00:05	248,87	04:18:35
133.	Leicht rechts abbiegen auf Köstenberger Straße, L47	4,71	00:04:42	253,58	04:23:17
134.	Rechts abbiegen auf Köstenberger Straße	0,12	00:00:21	253,70	04:23:38
135.	Links halten	0,67	00:04:01	254,37	04:27:39
 136.	<b>Saisserseeweg</b> Wenden	0,51	00:03:02	254,87	04:30:41
137.	Rechts halten	0,28	00:01:20	255,15	04:32:01
138.	Rechts abbiegen auf Köstenberger Straße, L47	3,07	00:03:04	258,23	04:35:05
139.	Links abbiegen auf Villacher Straße, B83	0,56	00:00:44	258,78	04:35:49
140.	Links halten auf Karawankenplatz, B83	0,04	00:00:03	258,82	04:35:52
 141.	<b>Karawankenplatz</b> Wenden auf Karawankenplatz, B83	0,01	00:00:01	258,83	04:35:53
142.	Links abbiegen auf Karawankenplatz, L52	0,05	00:00:04	258,88	04:35:57
143.	Links halten auf Seecorso	0,59	00:01:26	259,48	04:37:23
144.	Rechts halten	0,20	00:00:29	259,67	04:37:52

145.	Leicht links abbiegen auf Augsdorfer Straße	0,19	00:00:27	259,86	04:38:19
146.	Links abbiegen auf Wörthersee Süduferstraße, L96	2,81	00:02:49	262,68	04:41:08
147.	Rechts abbiegen auf Auen-Quellenweg	0,29	00:00:35	262,97	04:41:43
148.	Rechts abbiegen auf Auen-Potutschnigweg	0,64	00:01:16	263,60	04:42:59
 149.	<b><i>Auen-Potutschnigweg</i></b> Dem Straßenverlauf von Auen-Potutschnigweg folgen	0,07	00:00:08	263,67	04:43:07
150.	Scharf rechts abbiegen auf Auen-Auenstraße	1,02	00:02:12	264,68	04:45:19
151.	Leicht links abbiegen auf Schiefling-Schieflinger Straße	0,02	00:00:03	264,71	04:45:22
152.	Rechts abbiegen auf Schiefling-Schieflinger Straße	0,23	00:00:31	264,94	04:45:53
153.	Scharf links abbiegen auf Schiefling-Keutschacher Straße, L97	0,23	00:00:19	265,17	04:46:12
154.	Rechts abbiegen auf Schiefling-Farrendorfer Straße, L98	0,01	00:00:01	265,18	04:46:13
 155.	<b><i>Schiefling-Keutschacher Straße</i></b> Wenden auf Schiefling-Farrendorfer Straße, L98	0,01	00:00:01	265,18	04:46:14
156.	Rechts abbiegen auf Schiefling-Keutschacher Straße, L97	3,68	00:03:50	268,87	04:50:04
157.	Rechts abbiegen auf Plescherken	0,32	00:00:38	269,18	04:50:42
 158.	<b><i>Plescherken</i></b> Wenden auf Plescherken	0,26	00:00:32	269,45	04:51:14
159.	Links halten auf Plescherken	0,05	00:00:06	269,50	04:51:20
160.		2,16	00:02:33	271,66	04:53:53



	Scharf rechts abbiegen auf Keutschacher Straße, L97				
 161.	<b>Seentalstraße</b> Dem Straßenverlauf von Seentalstraße, L97 folgen	0,39	00:00:31	272,05	04:54:24
162.	Im Kreisverkehr Ausfahrt 2 auf Plaschischen nehmen	3,48	00:04:12	275,53	04:58:36
163.	Links halten auf Pyramidenkogel Straße, L97c	0,68	00:00:49	276,21	04:59:25
164.	Dem Straßenverlauf von Pyramidenkogelstraße folgen	0,25	00:00:30	276,46	04:59:55
 165.	<b>Pyramidenkogelstraße</b> Wenden auf Pyramidenkogelstraße	0,25	00:00:30	276,71	05:00:25
166.	Dem Straßenverlauf von Pyramidenkogel Straße, L97c folgen	4,12	00:04:58	280,83	05:05:23
167.	Im Kreisverkehr Ausfahrt 2 auf Keutschacher Straße, L97 nehmen	0,06	00:00:05	280,89	05:05:28
168.	Leicht rechts abbiegen auf Seentalstraße, L97	0,31	00:00:25	281,20	05:05:53
169.	Im Kreisverkehr Ausfahrt 2 auf Keutschacher Straße, L97 nehmen	0,05	00:00:04	281,25	05:05:57
170.	Dem Straßenverlauf von Seentalstraße, L97 folgen	0,27	00:00:22	281,53	05:06:19
171.	Links abbiegen	0,04	00:00:03	281,57	05:06:22
172.	Rechts halten	1,14	00:02:00	282,70	05:08:22
 173.	<b>Keutschach</b> Dem Straßenverlauf von Keutschach folgen	0,57	00:01:13	283,27	05:09:35
174.	Rechts halten auf Keutschach am See	0,07	00:00:08	283,34	05:09:43
175.	Links abbiegen auf Keutschacher Straße, L97	2,06	00:02:00	285,40	05:11:43
 176.	<b>Keutschacher Straße</b> Dem Straßenverlauf	4,08	00:04:41	289,48	05:16:24

	von Keutschacher Straße, L97 folgen				
177.	Links abbiegen auf Ferdinand-Wedenig-Straße	0,01	00:00:01	289,49	05:16:25
 178.	<b>Ferdinand-Wedenig-Straße</b> Wenden auf Ferdinand-Wedenig-Straße	0,01	00:00:01	289,51	05:16:26
179.	Links abbiegen auf Keutschacher Straße, L97	0,28	00:00:22	289,78	05:16:48
180.	Im Kreisverkehr Ausfahrt 2 auf Keutschacher Straße, L97 nehmen	0,91	00:01:13	290,70	05:18:01
181.	Rechts abbiegen auf Emil-Hölzel-Weg	0,01	00:00:01	290,70	05:18:02
182.	Rechts halten auf Emil-Hölzel-Weg	0,11	00:00:14	290,82	05:18:16
183.	Leicht links abbiegen auf Emil-Hölzel-Weg	0,06	00:00:08	290,88	05:18:24
184.	Rechts halten auf Neudorfer Straße	0,38	00:00:46	291,27	05:19:10
185.	Rechts abbiegen auf Rosentaler Straße, B91	1,01	00:01:05	292,27	05:20:15
186.	Dem Straßenverlauf von Rosentaler Straße, B91 folgen	0,11	00:00:08	292,38	05:20:23
 187.	<b>Rosentaler Straße</b> Dem Straßenverlauf von Rosentaler Straße, B91 folgen	7,00	00:06:11	299,37	05:26:34
188.	Leicht rechts abbiegen auf B91	0,34	00:00:19	299,71	05:26:53
189.	Im Kreisverkehr Ausfahrt 2 auf B85, B91 nehmen	0,54	00:00:22	300,25	05:27:15
 190.	<b>B85;B91</b> Dem Straßenverlauf von B85, B91 folgen	0,04	00:00:02	300,29	05:27:17
191.	Im Kreisverkehr Ausfahrt 2 auf Loiblpass Straße, B91 nehmen	6,64	00:06:07	306,94	05:33:24
192.	Rechts abbiegen auf L105	4,71	00:05:39	311,65	05:39:03

193.	Rechts abbiegen	1,03	00:02:03	312,67	05:41:06
	<i>Neuer Wegpunkt</i>			312,67	05:41:06