




















		KM	hh:mm:ss	++KM	+++:+:++
	1. Neuer Wegpunkt Dem Straßenverlauf folgen	0,19	00:00:22	0,19	00:00:22
	2. Links halten	0,84	00:01:41	1,03	00:02:03
	3. Links abbiegen auf L105	4,71	00:05:39	5,73	00:07:42
	4. Scharf rechts abbiegen auf Rosentaler Straße, B91	8,77	00:08:06	14,50	00:15:48
	5. Alter Loiblpass Dem Straßenverlauf von 101 folgen	4,79	00:04:25	19,29	00:20:13
	6. Links halten auf 101	6,49	00:05:59	25,78	00:26:12
	7. Rechts halten auf 101	0,14	00:00:09	25,93	00:26:21
	8. Scharf links abbiegen auf Cesta Ste Marie aux mines	0,15	00:00:11	26,08	00:26:32
	9. Rechts abbiegen auf Begunjska cesta, 638	2,46	00:02:57	28,55	00:29:29
	10. Dem Straßenverlauf von 638 folgen	6,01	00:07:13	34,55	00:36:42
	11. 638 Dem Straßenverlauf von 638 folgen	1,79	00:02:09	36,35	00:38:51
	12. Links halten	1,21	00:01:12	37,55	00:40:03
	13. Rechts halten	0,74	00:00:44	38,29	00:40:47
	14. Rechts halten	1,24	00:01:19	39,53	00:42:06
	15. Links abbiegen	0,15	00:00:18	39,68	00:42:24
	16. Rechts halten	0,03	00:00:04	39,72	00:42:28
	17. Leicht rechts abbiegen auf Letališka ulica	0,27	00:00:32	39,98	00:43:00
	18. Rechts abbiegen auf Alpska cesta	0,93	00:00:56	40,91	00:43:56
	19. Links abbiegen auf Alpska cesta, 209	1,02	00:00:57	41,94	00:44:53
	20. Im Kreisverkehr Ausfahrt 2 auf Alpska cesta, 209 nehmen	1,84	00:01:57	43,78	00:46:50
	21. Im Kreisverkehr Ausfahrt 2 auf Ljubljanska cesta, 209 nehmen	0,53	00:00:42	44,31	00:47:32
	22. Rechts abbiegen	0,14	00:00:26	44,45	00:47:58



	23. Neuer Wegpunkt Wenden	0,14	00:00:26	44,59	00:48:24
	24. Links abbiegen auf Ljubljanska cesta, 209	0,24	00:00:20	44,83	00:48:44
	25. Links abbiegen auf Prešernova cesta, 634	1,31	00:01:34	46,14	00:50:18
	26. Rechts halten auf Reciška cesta, 634	2,10	00:02:31	48,25	00:52:49
	27. Leicht links abbiegen auf 905	2,15	00:02:35	50,39	00:55:24
	28. Rechts halten	0,35	00:00:25	50,74	00:55:49
	29. Links halten	4,47	00:05:22	55,21	01:01:11
	30. 907 Dem Straßenverlauf von 907 folgen	9,54	00:11:35	64,75	01:12:46
	31. Cesta v Radovno Dem Straßenverlauf von Cesta v Radovno, 907 folgen	2,50	00:03:20	67,25	01:16:06
	32. Links abbiegen auf Savska cesta, 908	0,15	00:00:12	67,41	01:16:18
	33. Rechts abbiegen auf Triglavska cesta, 907	0,28	00:00:23	67,69	01:16:41
	34. Links abbiegen auf 907	0,95	00:01:08	68,64	01:17:49
	35. Links halten auf 907	0,02	00:00:01	68,66	01:17:50
	36. Links abbiegen auf 201	8,90	00:09:27	77,56	01:27:17
	37. Dem Straßenverlauf von Zgornje Rute, 201 folgen	1,87	00:01:55	79,43	01:29:12
	38. Dem Straßenverlauf von Log, 201 folgen	1,16	00:01:32	80,59	01:30:44
	39. 201 Dem Straßenverlauf von 201 folgen	0,06	00:00:05	80,65	01:30:49
	40. Scharf links abbiegen auf 206	0,85	00:01:08	81,50	01:31:57
	41. Dem Straßenverlauf von Vršiška cesta, 206 folgen	11,82	00:12:10	93,31	01:44:07
	42. Trenta Dem Straßenverlauf von Trenta, 206 folgen	30,31	00:30:19	123,63	02:14:26
	43. 206 Dem Straßenverlauf von 206 folgen	0,50	00:00:30	124,12	02:14:56

44.	Rechts abbiegen auf 203	0,54	00:00:32	124,66	02:15:28
45.	Dem Straßenverlauf von 203 folgen	12,94	00:12:56	137,60	02:28:24
46.	Links abbiegen auf 203	5,63	00:05:18	143,23	02:33:42
47.	Links abbiegen auf Via Monte Re	0,20	00:00:24	143,43	02:34:06
 48.	Via Giuseppe Garibaldi Dem Straßenverlauf von Via Giuseppe Garibaldi folgen	0,06	00:00:07	143,49	02:34:13
49.	Rechts halten auf Via Giuseppe Garibaldi	0,04	00:00:05	143,53	02:34:18
50.	Leicht rechts abbiegen auf Via Giuseppe Garibaldi	0,06	00:00:07	143,59	02:34:25
51.	Dem Straßenverlauf von Via Giuseppe Garibaldi folgen	0,02	00:00:03	143,61	02:34:28
52.	Links abbiegen auf SS54	8,13	00:07:30	151,74	02:41:58
53.	Links abbiegen auf Via Vittorio Veneto	0,50	00:00:28	152,24	02:42:26
54.	Rechts abbiegen auf Via Giovanni Paolo Secondo	0,20	00:00:24	152,44	02:42:50
55.	Leicht links abbiegen auf Via Roma, SS13	0,03	00:00:02	152,46	02:42:52
 56.	Via Roma Wenden auf Via Roma, SS13	8,20	00:07:34	160,66	02:50:26
57.	Links abbiegen auf Hohenthurner Straße, L48	1,62	00:02:18	162,28	02:52:44
58.	Links abbiegen auf Hohenthurn	0,01	00:00:02	162,30	02:52:46
59.	Links abbiegen auf Hohenthurn	0,28	00:00:34	162,58	02:53:20
60.	Rechts abbiegen	0,01	00:00:01	162,59	02:53:21
61.	Links halten	0,02	00:00:04	162,61	02:53:25
 62.	Hohenthurn Wenden	0,02	00:00:04	162,63	02:53:29
63.	Leicht rechts abbiegen	0,01	00:00:01	162,64	02:53:30
64.	Links abbiegen auf Hohenthurn	0,28	00:00:34	162,92	02:54:04

65.	Rechts abbiegen auf Hohenthurn	0,01	00:00:02	162,94	02:54:06
66.	Rechts abbiegen auf Hohenthurn	0,45	00:00:54	163,39	02:55:00
67.	Scharf rechts abbiegen auf Feistritzer Straße, L27a	5,09	00:04:55	168,48	02:59:55
68.	Scharf links abbiegen auf Feistritz an der Gail	0,07	00:00:09	168,55	03:00:04
69.	Links abbiegen auf Feistritzer Straße, L27a	1,33	00:01:14	169,89	03:01:18
70.	Im Kreisverkehr Ausfahrt 2 auf Feistritzer Straße, L27a nehmen	0,11	00:00:06	170,00	03:01:24
71.	Links abbiegen auf Gailtalzubringer, B111	0,32	00:00:17	170,32	03:01:41
72.	Rechts abbiegen auf Nötsch	1,05	00:01:24	171,37	03:03:05
73.	Scharf rechts abbiegen	0,01	00:00:01	171,37	03:03:06
 74.	Neuer Wegpunkt Wenden	0,01	00:00:01	171,38	03:03:07
75.	Leicht rechts abbiegen auf Nötsch	0,06	00:00:05	171,44	03:03:12
76.	Rechts abbiegen auf Bleiberger Straße, L35	10,25	00:10:15	181,69	03:13:27
 77.	Bleiberger Straße Dem Straßenverlauf von Bleiberger Straße, L35 folgen	12,40	00:10:54	194,09	03:24:21
78.	Scharf links abbiegen auf Tiroler Straße, B86	0,83	00:01:06	194,92	03:25:27
79.	Im Kreisverkehr Ausfahrt 2 auf 86/100 nehmen	0,07	00:00:05	194,99	03:25:32
80.	Rechts halten auf 86/100	0,21	00:00:13	195,20	03:25:45
81.	Leicht rechts abbiegen auf B100	2,36	00:02:11	197,56	03:27:56
82.	Links halten auf B100	1,95	00:01:58	199,51	03:29:54
83.	Rechts halten	0,04	00:00:02	199,55	03:29:56
84.	Leicht rechts abbiegen	0,05	00:00:03	199,60	03:29:59
85.	Links abbiegen auf Millstätter Straße	0,04	00:00:03	199,64	03:30:02

86.	Leicht rechts abbiegen auf Millstätter Straße	0,76	00:01:01	200,41	03:31:03
87.	Rechts halten auf Millstätter Straße	1,49	00:01:53	201,89	03:32:56
88.	Links abbiegen auf Ossiacher Straße, L49	0,17	00:00:12	202,06	03:33:08
89.	Rechts abbiegen auf Hauptschulstraße, L49	0,19	00:00:15	202,25	03:33:23
90.	Rechts abbiegen auf Mösslerstraße	0,08	00:00:07	202,33	03:33:30
91.	Scharf links abbiegen auf Triester Straße, B83	1,37	00:01:21	203,70	03:34:51
92.	Dem Straßenverlauf von Triester Straße, B83 folgen	0,55	00:00:30	204,25	03:35:21
93.	Links halten auf Triester Straße, B83	1,67	00:01:08	205,92	03:36:29
94.	Rechts halten	0,08	00:00:10	206,00	03:36:39
95.	Dem Straßenverlauf von Triester Straße folgen	0,53	00:01:04	206,54	03:37:43
 96.	Triester Straße Dem Straßenverlauf von Triester Straße folgen	0,12	00:00:14	206,66	03:37:57
97.	Rechts abbiegen auf B83	0,83	00:01:06	207,48	03:39:03
98.	Dem Straßenverlauf von B83 folgen	5,03	00:04:44	212,51	03:43:47
99.	Rechts abbiegen auf Lindner Straße	0,11	00:00:16	212,62	03:44:03
100.	Scharf links abbiegen auf Lindner Straße	0,07	00:00:08	212,69	03:44:11
 101.	Lindner Straße Wenden auf Lindner Straße	0,07	00:00:08	212,75	03:44:19
102.	Scharf rechts abbiegen auf Lindner Straße	0,11	00:00:16	212,86	03:44:35
103.	Rechts abbiegen auf B83	0,20	00:00:16	213,06	03:44:51
104.	Rechts halten auf Lind ob Velden, L60	0,99	00:01:00	214,06	03:45:51
105.	Links halten auf Selpritscher Straße, L60	0,09	00:00:06	214,15	03:45:57
106.		0,57	00:00:34	214,73	03:46:31

	Links abbiegen auf Rosegger Straße, L52				
107.	Rechts abbiegen auf Laetitiaweg	0,09	00:01:01	214,81	03:47:32
 108.	Laetitiaweg Wenden auf Laetitiaweg	0,09	00:01:01	214,90	03:48:33
109.	Rechts abbiegen auf Rosegger Straße, L52	0,74	00:00:44	215,63	03:49:17
110.	Rechts abbiegen auf St.-Egydener-Straße, L99	8,16	00:08:10	223,79	03:57:27
111.	Links abbiegen auf Rupertiberg	0,10	00:00:13	223,90	03:57:40
112.	Links abbiegen auf Rupertiberg	0,09	00:00:11	223,99	03:57:51
113.	Rechts abbiegen auf Rupertiberg	0,02	00:00:03	224,01	03:57:54
114.	Links abbiegen auf Rupertiberg	0,07	00:00:08	224,08	03:58:02
 115.	Rupertiberg Wenden auf Rupertiberg	0,07	00:00:08	224,15	03:58:10
116.	Links abbiegen auf Rupertiberg	0,21	00:00:25	224,36	03:58:35
117.	Rechts abbiegen auf Rupertiberg	0,21	00:00:25	224,57	03:59:00
118.	Links abbiegen auf L99	4,98	00:04:59	229,55	04:03:59
119.	Scharf links abbiegen auf Bach	0,00	00:00:01	229,56	04:04:00
 120.	Bach Wenden auf Bach	0,00	00:00:01	229,56	04:04:01
121.	Links abbiegen auf L99	7,09	00:07:05	236,65	04:11:06
 122.	Hauptstraße Dem Straßenverlauf von Hauptstraße, L99 folgen	0,55	00:00:33	237,21	04:11:39
123.	Rechts abbiegen auf St. Gandolf	0,22	00:00:32	237,43	04:12:11
124.	Links halten auf St. Gandolf	0,39	00:00:56	237,82	04:13:07
125.	Dem Straßenverlauf folgen	1,45	00:02:54	239,27	04:16:01
126.	Rechts halten auf Göriach	0,37	00:00:45	239,65	04:16:46

127.	Rechts abbiegen auf Alte Hollenburger Straße	0,53	00:00:38	240,18	04:17:24
128.	Rechts abbiegen auf Ehrendorf, B91	2,59	00:02:23	242,77	04:19:47
129.	Leicht rechts abbiegen auf B91	0,34	00:00:19	243,11	04:20:06
130.	Im Kreisverkehr Ausfahrt 2 auf B85, B91 nehmen	0,51	00:00:21	243,62	04:20:27
 131.	B85;B91 Dem Straßenverlauf von B85, B91 folgen	0,07	00:00:03	243,69	04:20:30
132.	Im Kreisverkehr Ausfahrt 2 auf Loiblpass Straße, B91 nehmen	6,64	00:06:07	250,33	04:26:37
133.	Rechts abbiegen auf L105	4,71	00:05:39	255,04	04:32:16
134.	Rechts abbiegen	1,03	00:02:03	256,07	04:34:19
	Neuer Wegpunkt			256,07	04:34:19