




















		KM	hh:mm:ss	++KM	+++:+:++
	1. <b>bergpensionlausegger</b> Dem Straßenverlauf folgen	0,19	00:00:22	0,19	00:00:22
	2. Links halten	0,84	00:01:41	1,03	00:02:03
	3. Links abbiegen auf L105	4,71	00:05:39	5,73	00:07:42
	4. Scharf rechts abbiegen auf Rosentaler Straße, B91	8,77	00:08:06	14,50	00:15:48
	5. <b>Alter Loiblpass</b> Dem Straßenverlauf von 101 folgen	4,79	00:04:25	19,29	00:20:13
	6. Links halten auf 101	6,49	00:05:59	25,78	00:26:12
	7. Rechts halten auf 101	0,14	00:00:09	25,93	00:26:21
	8. Scharf links abbiegen auf Cesta Ste Marie aux mines	0,15	00:00:11	26,08	00:26:32
	9. Rechts abbiegen auf Begunjska cesta, 638	2,46	00:02:57	28,55	00:29:29
	10. Dem Straßenverlauf von 638 folgen	3,84	00:04:36	32,38	00:34:05
	11. <b>638</b> Dem Straßenverlauf von 638 folgen	3,95	00:04:44	36,33	00:38:49
	12. Links abbiegen	0,09	00:00:17	36,42	00:39:06
	13. <b>Begunje na Gorenjskem</b> Wenden	0,09	00:00:17	36,51	00:39:23
	14. Links abbiegen auf Begunje na Gorenjskem, 638	0,02	00:00:01	36,53	00:39:24
	15. Links halten	1,21	00:01:12	37,74	00:40:36
	16. Rechts halten	0,74	00:00:44	38,47	00:41:20
	17. Rechts halten	1,24	00:01:19	39,71	00:42:39
	18. Links abbiegen	0,15	00:00:18	39,87	00:42:57
	19. Rechts halten	0,03	00:00:04	39,90	00:43:01
	20. Leicht rechts abbiegen auf Letališka ulica	0,27	00:00:32	40,17	00:43:33
	21. Rechts abbiegen auf Alpska cesta	0,93	00:00:56	41,10	00:44:29
	22. Links abbiegen auf Alpska cesta, 209	1,02	00:00:57	42,12	00:45:26

23.	Im Kreisverkehr Ausfahrt 2 auf Alpska cesta, 209 nehmen	1,84	00:01:57	43,96	00:47:23
24.	Im Kreisverkehr Ausfahrt 2 auf Ljubljanska cesta, 209 nehmen	0,53	00:00:42	44,49	00:48:05
25.	Rechts abbiegen	0,14	00:00:26	44,63	00:48:31
 26.	<i>bled</i> Wenden	0,14	00:00:26	44,77	00:48:57
27.	Scharf rechts abbiegen auf Ljubljanska cesta, 209	1,89	00:02:31	46,66	00:51:28
28.	Dem Straßenverlauf von Cesta svobode, 209 folgen	12,84	00:12:57	59,50	01:04:25
29.	Rechts abbiegen auf 209	0,03	00:00:02	59,52	01:04:27
30.	Rechts abbiegen auf 209	5,26	00:05:16	64,78	01:09:43
31.	Im Kreisverkehr Ausfahrt 2 auf Trg svobode nehmen	0,08	00:00:09	64,86	01:09:52
32.	Links abbiegen	0,03	00:00:05	64,89	01:09:57
 33.	<i>Trg svobode</i> Wenden	0,03	00:00:05	64,92	01:10:02
34.	Rechts abbiegen auf Trg svobode	0,06	00:00:07	64,98	01:10:09
35.	Im Kreisverkehr Ausfahrt 3 auf Triglavska cesta, 209 nehmen	6,17	00:06:10	71,16	01:16:19
36.	Leicht links abbiegen auf 904	4,15	00:04:59	75,31	01:21:18
37.	Rechts abbiegen auf Ukanc	0,79	00:01:35	76,10	01:22:53
 38.	<i>Ukanc</i> Wenden auf Ukanc	0,79	00:01:35	76,89	01:24:28
39.	Links abbiegen auf 904	4,15	00:04:59	81,04	01:29:27
40.	Leicht rechts abbiegen auf Triglavska cesta, 209	6,14	00:06:08	87,18	01:35:35
41.	Im Kreisverkehr Ausfahrt 2 auf Triglavska cesta, 909 nehmen	0,32	00:00:23	87,50	01:35:58

42.	Links halten auf Triglavska cesta	0,11	00:00:13	87,61	01:36:11
43.	Scharf rechts abbiegen auf Ulica Tomaža Godca	0,28	00:00:34	87,89	01:36:45
44.	Links abbiegen auf Jelovška cesta, 909	7,13	00:08:33	95,02	01:45:18
45.	Dem Straßenverlauf von 909 folgen	0,05	00:00:04	95,07	01:45:22
46.	Leicht rechts abbiegen auf 909	13,57	00:16:17	108,64	02:01:39
47.	Rechts abbiegen auf 403	3,89	00:03:54	112,53	02:05:33
 48.	<b>403</b> Dem Straßenverlauf von 403 folgen	6,82	00:06:49	119,35	02:12:22
49.	Dem Straßenverlauf von 403 folgen	15,51	00:15:30	134,85	02:27:52
50.	Dem Straßenverlauf von 102 folgen	2,20	00:02:02	137,05	02:29:54
51.	Rechts abbiegen auf 102	5,47	00:05:18	142,51	02:35:12
 52.	<b>102</b> Dem Straßenverlauf von 102 folgen	0,39	00:00:31	142,90	02:35:43
53.	Rechts halten auf 102	0,13	00:00:10	143,03	02:35:53
54.	Im Kreisverkehr Ausfahrt 2 auf 102 nehmen	1,35	00:01:19	144,38	02:37:12
55.	Im Kreisverkehr Ausfahrt 1 auf 102 nehmen	13,24	00:11:00	157,62	02:48:12
 56.	<b>Goriška cesta</b> Wenden auf Goriška cesta, 102	0,03	00:00:02	157,65	02:48:14
57.	Links abbiegen auf 203	21,66	00:21:40	179,31	03:09:54
 58.	<b>Ledina</b> Dem Straßenverlauf von 203 folgen	0,13	00:00:08	179,44	03:10:02
59.	Im Kreisverkehr Ausfahrt 2 auf 203 nehmen	1,94	00:01:56	181,38	03:11:58
60.	Dem Straßenverlauf von 203 folgen	12,94	00:12:56	194,32	03:24:54
61.	Links abbiegen auf 203	1,50	00:01:30	195,82	03:26:24

62.	Scharf links abbiegen auf SS54	0,07	00:00:04	195,89	03:26:28
 63.	<b>SS54</b> Dem Straßenverlauf von SS54 folgen	0,00	00:00:01	195,89	03:26:29
64.	Scharf links abbiegen auf SS54	12,67	00:11:42	208,56	03:38:11
 65.	<b>Via Gorizia</b> Dem Straßenverlauf von Via Gorizia, SS54 folgen	0,01	00:00:01	208,57	03:38:12
66.	Scharf rechts abbiegen auf Via Luigi Cadorna, SS54	11,90	00:11:01	220,47	03:49:13
67.	Im Kreisverkehr Ausfahrt 2 auf 202 nehmen	2,72	00:02:35	223,19	03:51:48
68.	Links abbiegen	0,15	00:00:18	223,34	03:52:06
69.	Leicht rechts abbiegen	0,01	00:00:01	223,35	03:52:07
70.	Links abbiegen	0,01	00:00:01	223,35	03:52:08
 71.	<b>Neuer Wegpunkt</b> Wenden	0,01	00:00:01	223,36	03:52:09
72.	Scharf links abbiegen	0,02	00:00:03	223,38	03:52:12
73.	Leicht rechts abbiegen	0,06	00:00:08	223,45	03:52:20
74.	Leicht rechts abbiegen	0,13	00:00:15	223,58	03:52:35
75.	Links abbiegen auf 201	2,45	00:02:16	226,02	03:54:51
76.	Rechts halten auf 201	1,14	00:01:11	227,17	03:56:02
77.	Leicht rechts abbiegen auf Wurzenpassstraße, B109	0,56	00:00:28	227,72	03:56:30
 78.	<b>Wurzenpassstraße</b> Dem Straßenverlauf von Wurzenpassstraße, B109 folgen	6,94	00:04:45	234,66	04:01:15
79.	Rechts halten auf Wurzenpassstraße, B109	0,17	00:00:07	234,83	04:01:22
80.	Leicht rechts abbiegen auf B83	2,16	00:02:40	236,99	04:04:02
81.	Rechts halten auf Rosentalstraße, B85	5,20	00:05:54	242,19	04:09:56
 82.	<b>Faaker Seestraße</b> Dem Straßenverlauf von Faaker Seestraße, B85 folgen	2,85	00:02:51	245,04	04:12:47

83.	Im Kreisverkehr Ausfahrt 2 auf Rosentalstraße, B85 nehmen	3,47	00:02:24	248,50	04:15:11
84.	Links halten auf Aichwaldseestraße, B85	7,40	00:06:08	255,90	04:21:19
85.	Dem Straßenverlauf von Rosental Straße, B85 folgen	1,70	00:01:56	257,60	04:23:15
86.	Rechts halten auf Rosenbacher Straße, L56	0,02	00:00:02	257,63	04:23:17
87.	Scharf rechts abbiegen	0,02	00:00:02	257,64	04:23:19
88.	Scharf links abbiegen	0,01	00:00:01	257,65	04:23:20
 89.	<b>Neuer Wegpunkt</b> Dem Straßenverlauf folgen	0,01	00:00:01	257,67	04:23:21
90.	Links abbiegen auf Rosenbacher Straße, L56	0,02	00:00:01	257,69	04:23:22
91.	Rechts abbiegen auf Rosentalstraße, B85	18,42	00:18:04	276,10	04:41:26
92.	Im Kreisverkehr Ausfahrt 1 auf B85, B91 nehmen	0,55	00:00:22	276,66	04:41:48
93.	Im Kreisverkehr Ausfahrt 3 auf B85 nehmen	0,23	00:00:09	276,89	04:41:57
94.	Links abbiegen auf Kirschentheur	0,22	00:00:32	277,11	04:42:29
 95.	<b>Kirschentheur</b> Wenden auf Kirschentheur	0,22	00:00:32	277,34	04:43:01
96.	Rechts abbiegen auf B85	0,15	00:00:06	277,49	04:43:07
97.	Im Kreisverkehr Ausfahrt 3 auf Loibpass Straße, B91 nehmen	2,02	00:01:50	279,51	04:44:57
 98.	<b>Loibpass Straße</b> Dem Straßenverlauf von Loibpass Straße, B91 folgen	4,66	00:04:18	284,17	04:49:15
99.	Rechts abbiegen auf L105	4,71	00:05:39	288,88	04:54:54
100.	Rechts abbiegen	1,03	00:02:03	289,90	04:56:57
 101.		0,19	00:00:22	290,09	04:57:19

	<i>bergpension lausegger</i> Dem Straßenverlauf folgen				
102.	Links halten	0,84	00:01:41	290,93	04:59:00
103.	Links abbiegen auf L105	4,71	00:05:39	295,63	05:04:39
104.	Scharf rechts abbiegen auf Rosentaler Straße, B91	13,56	00:12:31	309,19	05:17:10
105.	Links halten auf 101	6,49	00:05:59	315,68	05:23:09
106.	Rechts halten auf 101	0,14	00:00:09	315,83	05:23:18
107.	Scharf links abbiegen auf Cesta Ste Marie aux mines	0,15	00:00:11	315,98	05:23:29
108.	Rechts abbiegen auf Begunjska cesta, 638	2,46	00:02:57	318,45	05:26:26
109.	Dem Straßenverlauf von 638 folgen	0,76	00:00:55	319,21	05:27:21
	<b>638</b>			<b>319,21</b>	<b>05:27:21</b>